



«СОГЛАСОВАНО»

Глава  
Городского округа Богданович  
Мартьянов П.А.

«25» 06 2019г.



Заведующий МАДОУ №

«Земляничка»

Сизова Г.А.  
«25» 06 2019г.

«СОГЛАСОВАНО»

Врио начальника  
ОГИБДД ОМВД РФ  
по Богдановичскому району  
капитан полиции

Головин А.Ю.  
«25» 06 2019 г.



«СОГЛАСОВАНО»

Директор МКУ УО  
ГО Богданович  
Горобец К.В.

«25» 06 2019г.



# ПАСПОРТ

дорожной безопасности

Муниципального автономного дошкольного образовательного учреждения  
- детского сада № 17 комбинированного вида «Земляничка»

## **Общие сведения**

**Муниципальное автономное дошкольное образовательное учреждение  
- детский сад № 17 комбинированного вида «Земляничка»**

**Тип образовательной организации:** дошкольное образование учреждение

**Юридический адрес:** 623502 Свердловская область, Богдановичский район, с. Коменки, ул. 30 лет Победы, д. 13.

**Фактический адрес:** 623502 Свердловская область, Богдановичский район, с. Коменки, ул. 30 лет Победы, д. 13.

**Руководители образовательной организации:**

Заведующий: Сизова Галина Алексеевна 8(34376)39-4-33

Старший воспитатель: Мышкина Анастасия Андреевна 8(34376)39-4-33

**Ответственные работники муниципального органа образования:**

специалист МКУ УК ГО Богданович Половинкина Марина Владимировна  
8(34376) 5-64-25

**Ответственные от Госавтоинспекции:**

инспектор по пропаганде ПДД Шишкин Сергей Евгеньевич  
8(34376)5-00-01

**Ответственные работники за мероприятия по профилактике детского травматизма:**

Воспитатель Захарова Ольга Сергеевна - 8 912 041 35 86

Руководитель или ответственный  
работник дорожно-эксплуатационной  
организации, осуществляющей  
содержание У ДС:

Начальник управления  
Коменской сельской территории  
Данилов Александр Николаевич  
8(34376)39-4-31

Руководитель или ответственный  
работник дорожно-эксплуатационной:  
организации, осуществляющей  
содержание ТС.ОДД:

Начальник управления  
Коменской сельской территории  
Данилов Александр Николаевич  
8(4376)39-4-31

**Количество детей МАДОУ - 105 человек.**

**Наличие уголка по БДД — в каждой возрастной группе для детей и в приемных для родителей.**

**Наличие класса по БДД - нет.**

**Наличие автогородка (площадки) по БДД - транспортная площадка возле детского сада.**

**Наличие автобуса в образовательном учреждении — нет.**

**Время занятий в образовательном учреждении: с 7.00— 17,30,**

**Телефоны оперативных служб:**

1. ОГИБДД ОМВД России по г. Богданович – 8(34376)5-22-20 или 02
2. МЧС - 8 (34376) 5-63-46, 01, с сотового телефона -112
3. Скорая помощь – 103, 8 (34376) 5-09-11

## Содержание

### I. План-схемы образовательного учреждения.

1. Район расположения образовательного учреждения МАДОУ №17 «Земляничка», пути движения транспортных средств и детей (воспитанников).
2. Организация дорожного движения в непосредственной близости от образовательного учреждения с размещением соответствующих технических средств организации дорожного движения, маршруты движения детей и расположение парковочных мест.
3. Маршруты движения организованных групп детей:
  - 3.1. От образовательного учреждения к Коменской СОШ;
  - 3.2. От образовательного учреждения к ДК «Искра»;
  - 3.3. От образовательного учреждения к сельской библиотеке в ДК «Искра»;
4. Пути движения транспортных средств к местам разгрузки/погрузки и рекомендуемые безопасные пути передвижения детей по территории образовательного учреждения.

### II. Приложения

План-схема пути движения транспортных средств и детей (воспитанников) при проведении дорожных ремонтно-строительных работ вблизи образовательного учреждения

## **1. Район расположения образовательного учреждения, пути движения транспортных средств и детей.**

1. Образовательное учреждение, МАДОУ №17, расположено по улице 30 лет Победы в районе группы жилых домов, здания Коменской школы. Непосредственно перед образовательным учреждением находится асфальтированная проезжая часть дороги, на которой отмечен пешеходный переход из детского сада в школу, «лежащий полицейский», есть освещение, металлические ограждения дороги и два светофора Т7.

2. Территория, указанная на схеме, включает:

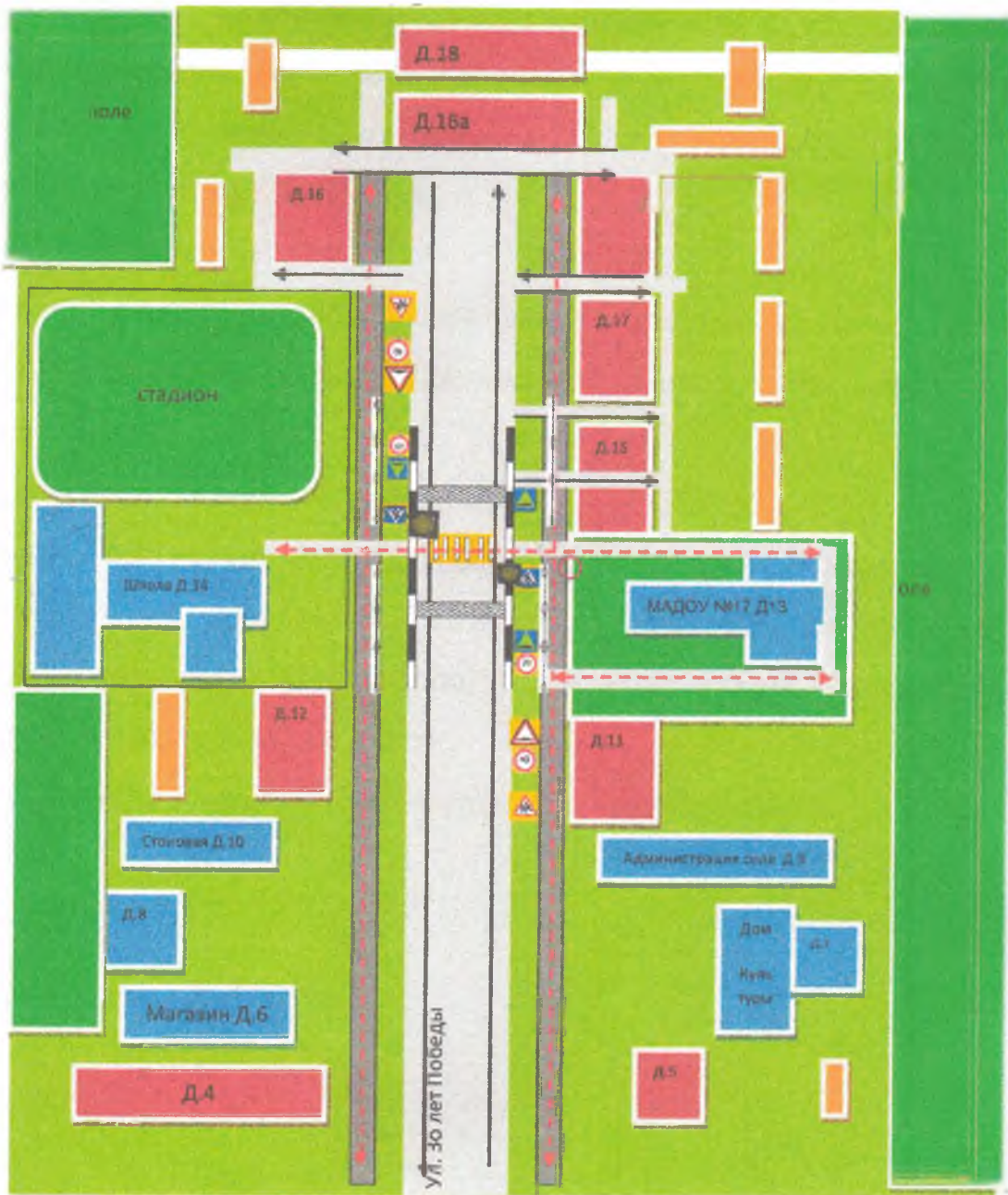
- Образовательное учреждение МАДОУ №17 - Д.13;
- Возрастные участки для прогулок с детьми вокруг учреждения;
- Спортивно-оздоровительный комплекс;
- Транспортную площадку с перекрестком для обучения детей ПДД;
- Хозяйственный двор с техническим заездом транспорта к месту разгрузки/погрузки продуктов питания и др.;
- Школа – д. 14, со школьным стадионом и парком, в котором могут проводиться занятия и экскурсии с детьми на открытом воздухе;
- Жилые кирпичные двухэтажные дома, в которых проживает большая часть детей, данного образовательного учреждения;
- Автомобильная дорога и тротуары вдоль дороги.

3. На схеме обозначены:

- Расположение жилых домов под №№ 4,5,8,11,12,15,16,17,18,18а,19;
- Зданий школы – д. 14, дома культуры – д. 7, магазина – д.6, кафе-столовой – д. 10, администрацией села – д. 9;
- Дороги проходящей вдоль строений и детского сада;
- Пути движения транспортных средств;

- Пути движения детей в/из образовательного учреждения;
- Опасные участки (места несанкционированных переходов на подходах к образовательному учреждению);
- Уличный нерегулируемый пешеходный переход; 2 светофора Т7;
- Название улицы и нумерация домов.
- Схема необходима для общего представления о районе расположения образовательного учреждения. На схеме обозначены наиболее частые пути движения детей от дома к образовательному учреждению и обратно.
- При исследовании маршрутов движения детей во время экскурсий педагоги обращают внимание детей на опасные участки, где дети пересекают проезжую часть дороги не по пешеходному переходу (около домов № № 4,12,15,17,18,18а,19 и около зданий № № 6,10).

# 1. Район расположения образовательного учреждения, пути движения транспортных средств и детей



- разметка 2.7      - пешеходные ограждения

- знак искусственная неровность 1.17
- знак искусственная неровность 5.20
- движение запрещено 3.2
- Светофор Т-7
- ограничение максимальной скорости 3.24
- дети 1.23
- знак пешеходный переход 5.19.1 и 5.19.2

## **2.Схема организации дорожного движения в непосредственной близости от образовательного учреждения**

1.Схема организации дорожного движения ограничена одной дорогой, находившейся в непосредственной близости от образовательного учреждения, по улице 30 лет Победы.

2.На схеме обозначаются:

- Здание образовательного учреждения огорожено металлическим забором со стороны дороги и деревянным забором с трех сторон этого образовательного учреждения;
- Автомобильная дорога и тротуары;
- Уличный нерегулируемый пешеходный переход со светофором ТС и искусственная неровность «лежащий полицейский» на подходах к образовательному учреждению, освещение перед пешеходным переходом и ограждения дороги;
- Дисклокация существующих знаков и дорожной разметки



**2. Схема организации дорожного движения в непосредственной близости от образовательного учреждения с размещением соответствующих технических средств организации дорожного движения, маршрут движения детей и расположения парковочных мест.**



9

- |  |   |  |   |
|--|---|--|---|
|  | -ограничение максимальной скорости 3.24 |  | -искусственная неровность 1.26            |
|  | -искусственная неровность 5.20          |  | -ограничение максимальной скорости 3.24   |
|  | - пешеходный переход 5.19.1 и 5.19.2    |  | - дети 1.23                               |
|  | - светофор Т-7                          |  | - движение запрещено 3.2                  |
|  | - пешеходное ограждение                 |  | направление движение транспортного потока |
|  | - искусственная неровность              |  | ограждение учреждения                     |
|  | - направление движения детей            |  |   |

### **3.Схема маршрутов движения организованных групп детей от образовательного учреждения к школе, библиотеке и дому культуры «Искра»**

На схеме района расположения образовательного учреждения указываются безопасные маршруты движения детей от МАДОУ №17 к Коменской СОШ, библиотеке, и ДК «Искра» и обратно.

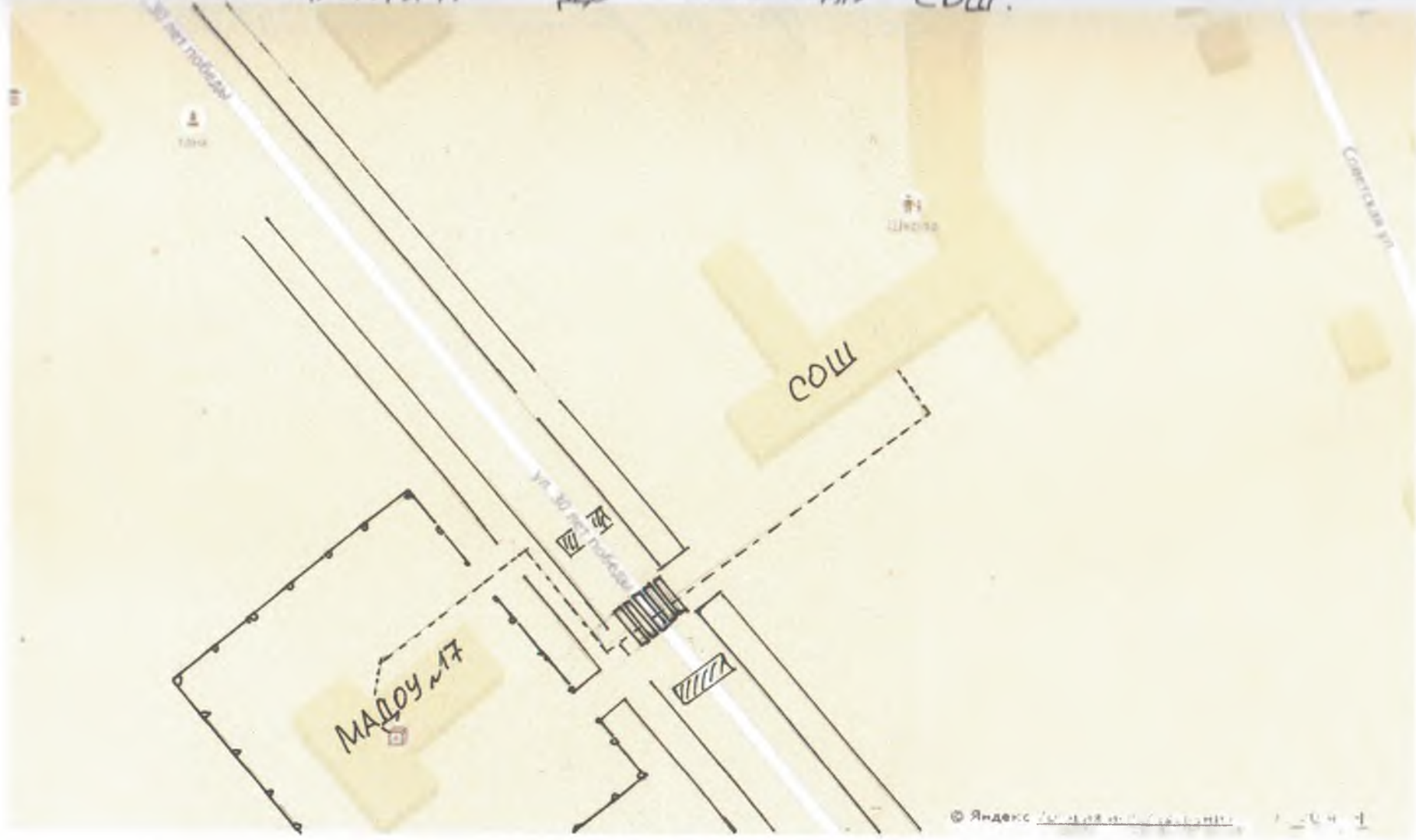
Эти схемы должны использоваться педагогами учреждения при организации движения групп детей к местам проведения занятий вне территории образовательного учреждения

3.1. От образовательного учреждения к Коменской СОШ;

3.2. От образовательного учреждения к ДК «Искра»;

3.3. От образовательного учреждения к сельской библиотеке в ДК «Искра».

ДО КОМЕНСКОГО СОШ.



----- направление движения детей

ул. 30 лет Победы

ул. 30 лет Победы "Доктор" "

ДК

СОШ

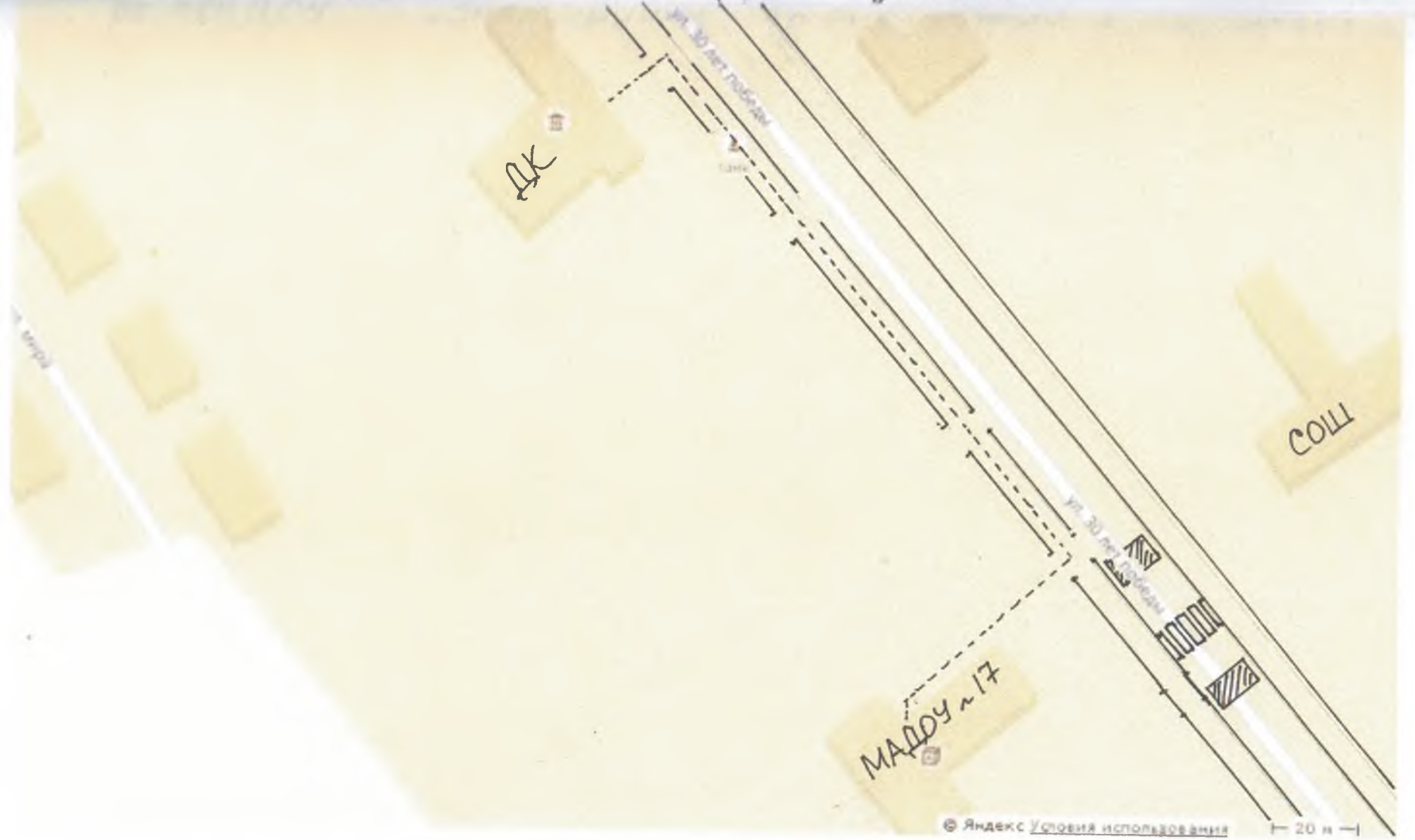
МАДОУ ~17

ул. 30 лет Победы

© Яндекс Условия использования

20 м

----- направление движения детей



ДИЗАЙНЕРСКАЯ ДЕТСКИ  
от МАДОУ №17 «ЗЕМЛЯНИЧКА» по БИБЛИОТЕКЕ и ПИ ИСХОДА








..... направление движения детей

#### **4.Схема пути движения транспортных средств к местам разгрузки/погрузки и безопасные пути передвижения детей по территории образовательного учреждения**

На схеме указана траектория движения транспортных средств на территории образовательного учреждения, в том числе места погрузки/разгрузки, а также безопасный маршрут движения детей во время погрузочно-разгрузочных работ.

**4.Схема пути движения транспортных средств к местам  
разгрузки/погрузки и безопасные пути передвижения детей по  
территории образовательного учреждения**



-  -въезд/выезд грузовых транспортных средств
-  -движение грузовых транспортных средств на территории образовательного учреждения
-  -место разгрузки/погрузки
-  -движение детей на территории образовательного учреждения
-  движение запрещено 3.2

## **5. План-схема пути движения транспортных средств и детей при проведении дорожных ремонтно-строительных работ вблизи образовательного учреждения**

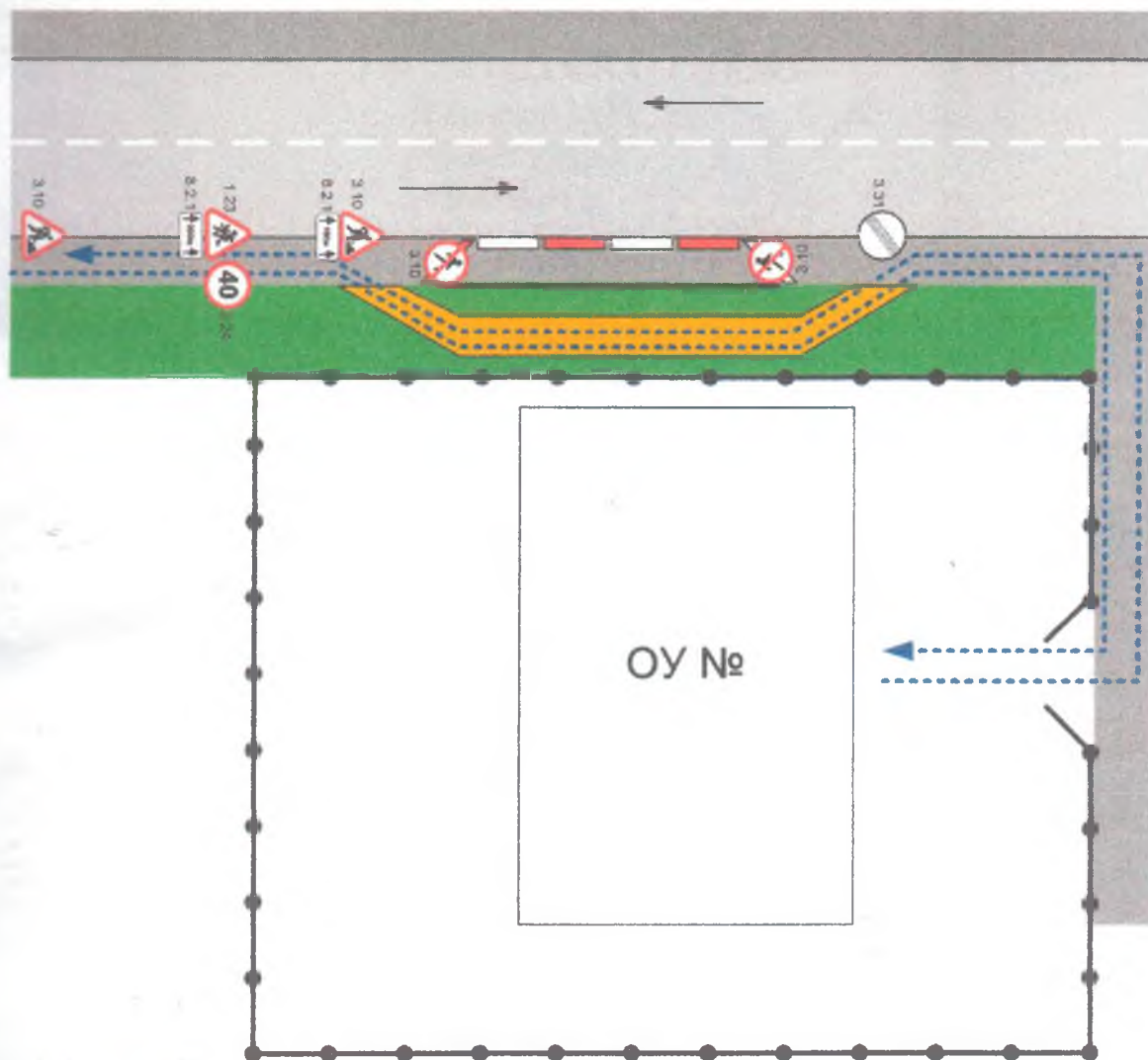
На схеме указано место производства дорожных ремонтно-строительных работ, его обустройство дорожными знаками и ограждениями, иными техническими средствами организации дорожного движения, а также безопасный маршрут движения детей к образовательному учреждению с учетом изменения маршрута движения по тротуару.




На схеме обозначены:

- участок производства дорожных ремонтно-строительных работ;
- автомобильные дороги;
- тротуары;
- альтернативные пути (обходы места производства дорожных ремонтно-строительных работ пешеходами и объезды транспортными средствами);
- здание образовательного учреждения;
- ограждение территории образовательного учреждения.



**5. План-схема пути движения транспортных средств и детей при проведении дорожных ремонтно-строительных работ вблизи дошкольного образовательного учреждения – детского сада №17 комбинированного типа «Земляничка»**



-  - временная пешеходная дорожка
-  - направление движения транспортного потока
-  - рекомендуемое направление движения детей (учеников)

Пронумеровано, пронумеровано,  
скреплено печатью

*17 (Семнадцать)*

листов

Заведующий МАДОУ № 17

Г.А. Сизова

